











## LEGENDA

-  **zona 0** Suprafete afectate de procese geomecanice active (scufundari mai mari de 1,5 m si prabusiri). Aceste suprafete vor face obiectul unor lucrari de reconstructie ecologica. Accesul persoanelor neautorizate este interzis.
-  Suprafete imprejmuite in cadrul zonei 0 cu grad ridicat de risc la prabusire
-  **zona 1** Suprafata viitorului lac de retentie temporara a eventualelor exfiltratii de saramura. Gospodariile situate sub cota +271m vor fi mutate.
-  **zona 2** Cuprinde zona sondelor 402, 404, 405, 406, 407, 408, 409, 410 si 412 din Campul III Teica si zona sondelor 429 si 430 din Campul III Lunca. Pe termen mediu si lung (dupa 8-10 ani) pot aparea probleme de stabilitate. Gospodariile existente vor fi mutate numai dupa evidentierea proceselor de instabilitate. Este interzisa realizarea unor constructii noi de orice fel. Terenurile pot fi folosite pentru orice forma de activitate agricola.
-  **zona 3a.** Cuprinde o parte din Campul III Lunca unde scufundarile sunt cuprinse intre 0,1 si 0,6 m. Scufundarile maxime sunt inregistrate in zona sondelor 420, 421, 422 si 423. Scufundarile vor creste in perioada urmatoare. In aceasta zona nu se aproba constructia de case noi. Casele afectate de crapaturi urmeaza sa fie reconstruite pe alte amplasamente (la solicitarea proprietarilor). Terenurile pot fi folosite pentru orice forma de activitate agricola.
-  **zona 3b.** Cuprinde o parte din Campul III Lunca si Campul IV. Scufundarile maxime inregistrate la limita vestica a zonei sunt de 0,1 m. Exploatarea sarii, pe termen lung, se va realiza din aceasta zona. Nu se aproba constructia de case noi. Terenurile pot fi folosite pentru orice forma de activitate agricola.
-  **zona 4** Cuprinde baza versantului pe care este plasat Campul I si sondele ramase din Campul II (361, 368). Aceasta zona urmeaza a fi folosita pentru organizare de santier in vederea executarii statiei pilot de dezafectare a cavernei sondei 361, prin umplere cu material steril. De asemenea, urmeaza executarea unor lucrari de ecologizare, in zona Campului I de Sonde, ce pot influenta aceasta zona. Terenurile pot fi folosite pentru orice forma de activitate agricola, iar dupa finalizarea lucrarilor de mai sus vor putea fi construite case noi.
-  **zona 5** Dupa executarea lucrarilor de reconstructie ecologica in zona Campurilor I si II, aceste terenuri vor putea fi folosite pentru construirea unor case noi.
-  **zona 6** Dupa finalizarea regularizarii Paraului Sarat si executarea unor lucrari usoare de nivelare, o parte din terenurile aferente acestei zone vor putea fi folosite pentru realizarea unor constructii noi.
-  **-0.1** Curba de scufundare de 0,1 m